

ENR 3.0 RUTAS ATS

1. GENERALIDADES

La determinación de las rutas ATS esta de acuerdo con lo establecido por OACI en el Anexo 11 y el Documento 8168 (edición 4 / 93) así:

2. RUTAS QUE FORMAN PARTE DE LAS REDES REGIONALES DE RUTAS ATS**2.1 NIVEL INFERIOR**

- A
- B
- G
- R

2.2 NIVEL SUPERIOR

- UA
- UB
- UG
- UR

2.3 NAVEGACIÓN DE ÁREA (RNAV)

- M
- UL
- UM
- UB

3. RUTAS QUE NO FORMAN PARTE DE LAS REDES REGIONALES DE RUTAS ATS**3.1 NIVEL INFERIOR**

- W
- V

3.2 NIVEL SUPERIOR

- UW






3.3 NAVEGACIÓN DE ÁREA (RNAV)

- Z
- UQ
- UZ

Las rutas ATS están presentadas en el siguiente orden:

- Rutas ATS Nivel Inferior
- Rutas ATS Nivel Superior
- Rutas ATS Navegación de Área (RNAV)

4. SIMBOLOGÍA

-  - Punto de notificación ATS obligatorio.
-  - Punto de notificación ATS / MET obligatorio.
-  - Punto de notificación ATS a solicitud.
-  - Dirección.
-  - Punto de notificación RNAV.