

AIS - COLOMBIA

AFS: SKBOYOYX
Teléfono: (57 1) 2962991
Fax: (57 1) 2962803
E-mail: ais@aerocivil.gov.co

REPUBLICA DE COLOMBIA

AERONÁUTICA CIVIL

Unidad Administrativa Especial



**DIRECCIÓN DE SERVICIOS A LA
NAVEGACIÓN AEREA
GRUPO DE INFORMACIÓN AERONÁUTICA**
Centro Nacional de Aeronavegación CNA
Av. El Dorado No. 112-06 Bogotá D.C.

SUP**C70/11****29 DEC 11****AD**

**FECHA DE EFECTIVIDAD 0000 UTC, 12 ENERO 2012
EFFECTIVE DATE 0000 UTC, JANUARY 12 2012**

SUP C70/11**FE DE ERRATA****Descripción:**

Se modifica texto de transición VUKTU 1B por **VUKTU 1C** en Llegada Normalizada por Instrumentos **VUKTU UNO CHARLIE (VUKTU 1C) RWY 02** (AD 2 - SKNV - STAR 3).

SKNV

Llegada Normalizada por Instrumentos ISABE DOS ALFA (ISABE 2A) RWY 20 modificada y renombrada **ISABE TRES ALFA (ISABE 3A) RWY 20**.

Descripción:

- VOR-DME/NVA cambia coordenadas a 03 03 43 N 075 15 21 W
- REP ISABE cambia coordenadas a 03 52 08 N 074 44 29 W
- Implementado el FAF en el VOR-DME
- Implementado el R-038° sobre el tramo de llegada
- Retiradas las coordenadas del punto de referencia a 22 DME/NVA
- Actualizada la declinación magnética
- Actualizados los rumbos por declinación magnética
- Actualizado el formato

Llegada Normalizada por Instrumentos USANA DOS (USANA 2) RWY 20 modificada y renombrada **USANA TRES (USANA 3) RWY 20**.

Descripción:

- VOR-DME/NVA cambia coordenadas a 03 03 43 N 075 15 21 W
- REP USANA cambia coordenadas a 03 52 08 N 074 58 38 W
- Implementado el FAF en el VOR-DME
- Implementado el R-025° sobre el tramo de llegada
- Retiradas las coordenadas del punto de referencia a 22 DME/NVA
- Actualizada la declinación magnética
- Actualizados los rumbos por declinación magnética
- Actualizado el formato

Llegada Normalizada por Instrumentos **PUMUS DOS (PUMUS 2) RWY 02** totalmente retirada

Llegada Normalizada por Instrumentos **PANER UNO ALFA (PANER 1A) RWY 02** totalmente retirada

Llegada Normalizada por Instrumentos **VUKTU UNO CHARLIE (VUKTU 1C) RWY 02** instalada

Llegada Normalizada por Instrumentos **GAXAP UNO CHARLIE (GAXAP 1C) RWY 02** instalada

Ver cartas anexas

AMDT AIP COLOMBIA GEN 3.2, ENR 3.1, ENR 4.1, ENR 4.3, AD 2 - SKNV 3 ITEM 19, AD 2 - SKNV - STAR 1, AD 2 - SKNV - STAR 2.

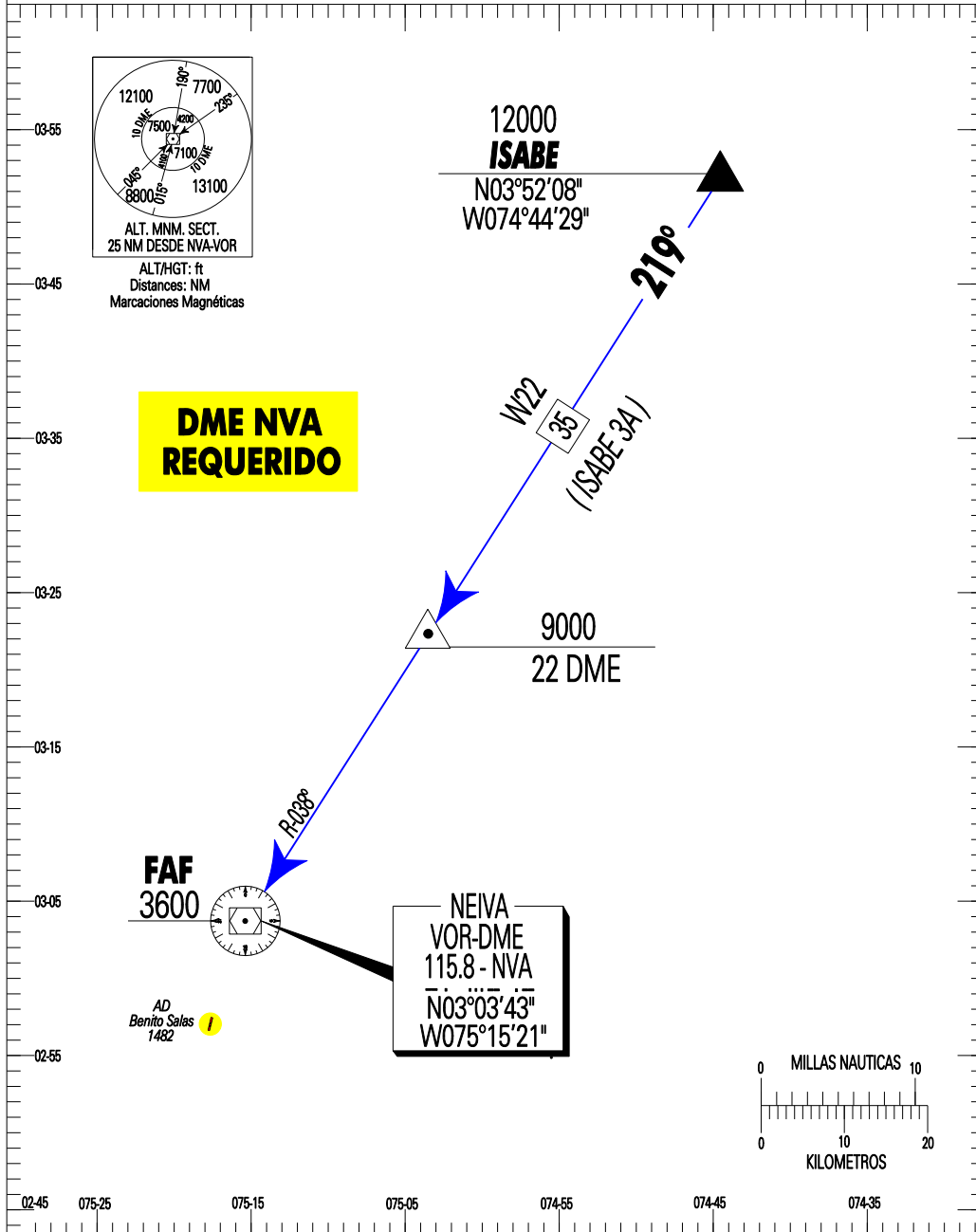
ADDN AIP COLOMBIA GEN 3.2, AD 2 - SKNV - STAR 3, AD 2 - SKNV - STAR 4.

CARTA DE LLEGADA NORMALIZADA-VUELO
POR INSTRUMENTOS - OACI
ICAO STANDARD INSTRUMENT ARRIVAL

STAR
CAT : A/B/C

NEIVA
BENITO SALAS
RWY 20

<i>ISABE TRES ALFA (ISABE 3A)</i>	DECL / NVA 5°20'W/11 VAR: 0°8'W/Año
APP: NEIVA Approach / Aproximación 127.1 MHz TWR: BENITO SALAS Torre/Tower 118.25 MHz	ALTITUD DE TRANSICION 18000'



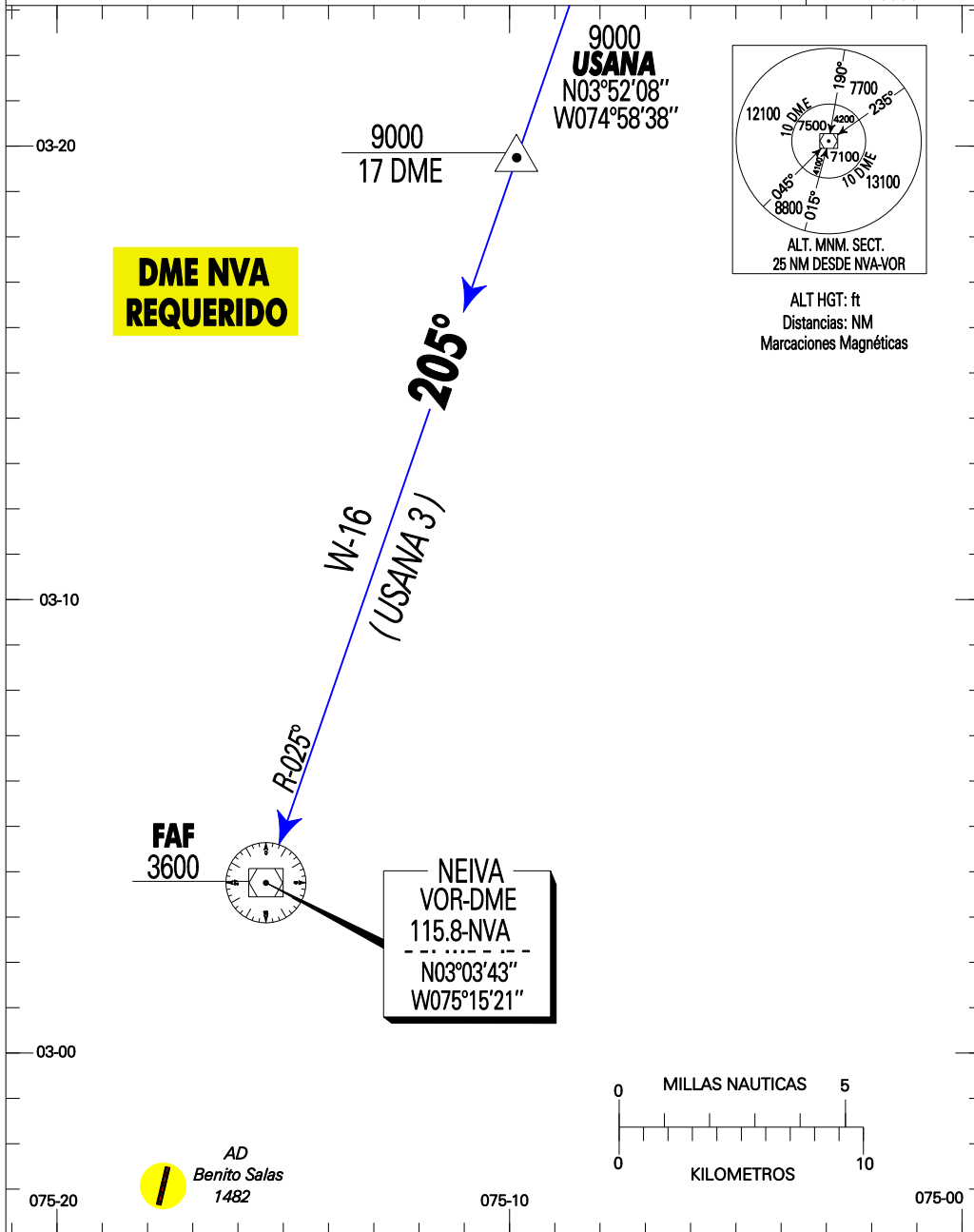
CARTA DE LLEGADA NORMALIZADA-VUELO
POR INSTRUMENTOS - OACI
ICAO STANDARD INSTRUMENT ARRIVAL

STAR

CAT : A/B/C

NEIVA
BENITO SALAS
RWY 20

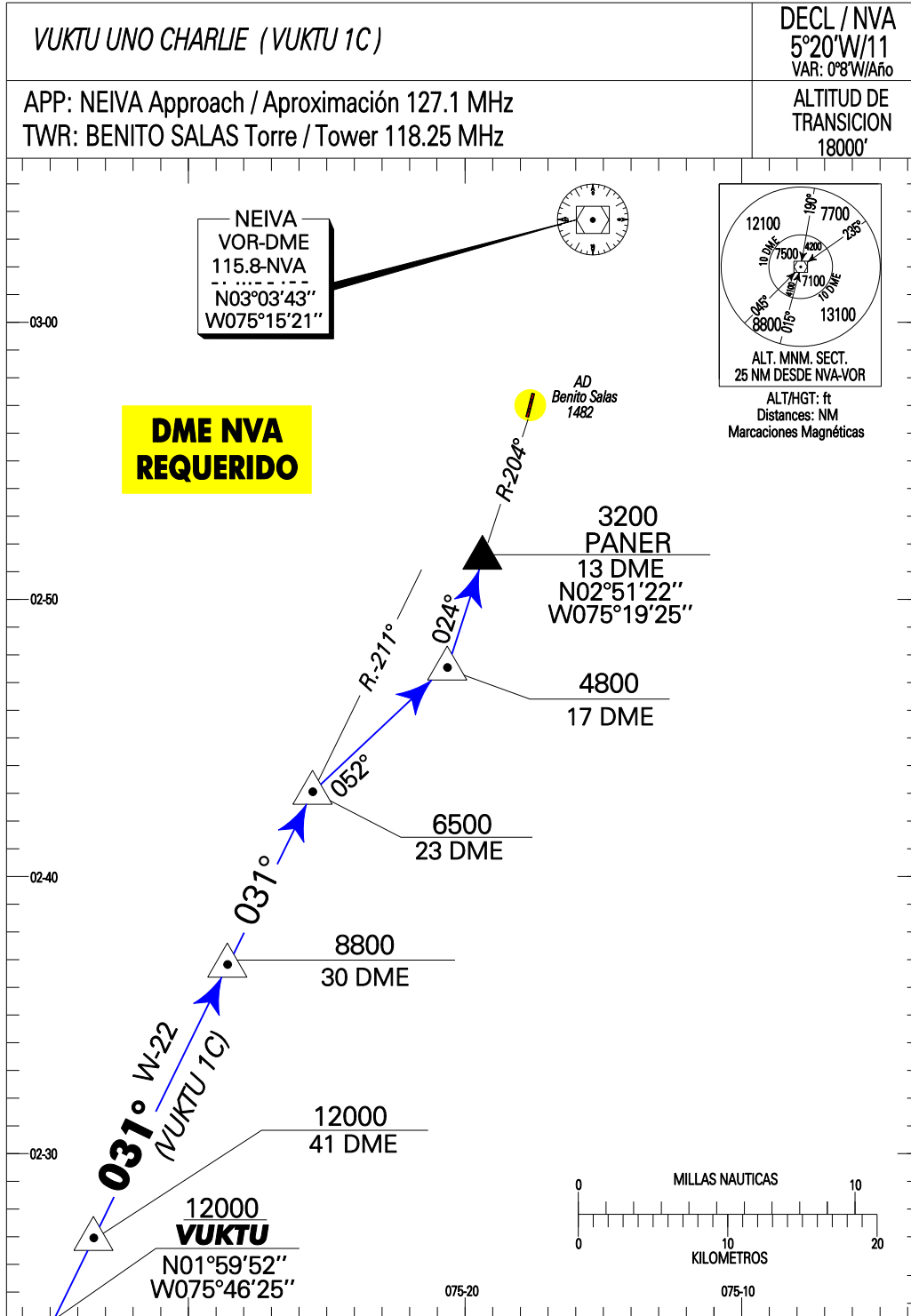
USANA TRES (USANA 3)	DECL / NVA 5°20'W/11 VAR: 0°8'W/Año
APP: NEIVA Approach / Aproximación 127.1 MHz TWR: BENITO SALAS Torre / Tower 118.25 MHz	ALTITUD DE TRANSICION 18000'



CARTA DE LLEGADA NORMALIZADA-VUELO
POR INSTRUMENTOS - OACI
ICAO STANDARD INSTRUMENT ARRIVAL

STAR
CAT : A/B/C

NEIVA
BENITO SALAS
RWY 02



CARTA DE LLEGADA NORMALIZADA-VUELO
POR INSTRUMENTOS - OACI
ICAO STANDARD INSTRUMENT ARRIVAL

STAR
CAT : A/B/C

NEIVA
BENITO SALAS
RWY 02

