

AIS - COLOMBIA

AFS: SKBOYOYX
Teléfono: (57 1) 2962991
Fax: (57 1) 2962803
E-mail: ais@aerocivil.gov.co

REPUBLICA DE COLOMBIA
AERONAUTICA CIVIL
Unidad Administrativa Especial



**DIRECCIÓN DE SERVICIOS A LA
NAVEGACIÓN AEREA
GRUPO DE INFORMACIÓN AERONAUTICA**
Centro Nacional de Aeronavegación CNA
Av. El Dorado No. 112-06 Bogota D.C.

SUP

C57/11

27 DEC 2011

AD

**FECHA DE EFECTIVIDAD 0000 UTC, 12 ENERO 2012
EFFECTIVE DATE 0000 UTC, JANUARY 12 2012**

SUP C57/11

SKNQ

Plano de Aeródromo – OACI, incluido.


Ver carta anexa

ADDN AIP COLOMBIA ENR 3.2, AD 2 - SKNQ – ADC.

SKNQ - NUQUI
REYES MURILLO
COLOMBIA

PLANO DE AERÓDROMO
OACI

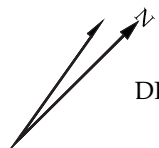
RWY	DIRECCIÓN MAG	THR	ELEVACIÓN	RESISTENCIA	TWR: Auto anuncios 122.9 Mhz	PISTA	TORA	ASDA	TODA	LDA	
05	049	05°42'23.60"N 77°15'56.40"W	3.87mts / 13fts	15.32 /F/C/X/T		DIMENSIÓN DE PISTA: 1200mts X15mts	05	1200mts	1200mts	1200mts	1200mts
ARP		05°42'37.42"N 77°15'42.62"W	3.98mts / 13fts	CLASIFICACION AEROPUERTO							
23	229	05°42'51.25"N 77°15'28.85"W	3.92mts / 13fts	1A	DIMENSIÓN DE FRANJA: 1260mts X60mts	23	1200mts	1200mts	1200mts	1200mts	



LOCALIZACIÓN

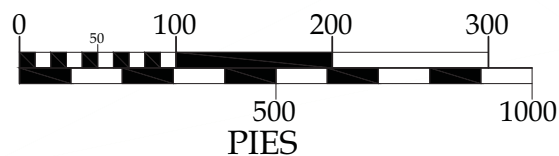
1. Terminal Pasajeros.
2. Casa Soporte Tecnico.
3. Torre de Control.
4. Casa Plantas.
5. Plataforma.

REGIMEN DE VARIACIÓN



Anual de 0°8'W / 2011
DECLINACIÓN MAGNETICA
4°27'W

METROS



COORDENADAS WGS-84
ELEVACIONES Y DIMENSIONES EN METROS Y PIES
LOS MARCACIONES SON MAGNETICAS